

## ВИТЯГ

### з Державного земельного кадастру про земельну ділянку

Номер витягу НВ-6310400322019  
Дата формування 18.06.2019  
Надано на заяву (запит) Комунальний заклад "Богодухівський спеціальний навчально-виховний комплекс" Харківської обласної ради  
18.06.2019, ЗВ-6311156132019

Дані, за якими здійснювався пошук інформації у Державному земельному кадастрі

Кадастровий номер земельної ділянки 6320885000:01:000:0590

#### Загальні відомості про земельну ділянку


Кадастровий номер 6320885000:01:000:0590  
Місце розташування Харківська область, Богодухівський район, Крисинська сільська рада (адміністративно-територіальна одиниця)  
Цільове призначення: 01.13 Для іншого сільськогосподарського призначення  
Категорія земель Землі сільськогосподарського призначення  
Вид використання земельної ділянки для ведення сільськогосподарського виробництва  
Форма власності Державна власність  
Площа земельної ділянки, гектарів 131.8406

#### Відомості про державну реєстрацію земельної ділянки

Інформація про документацію із землеустрою, на підставі якої здійснена державна реєстрація земельної ділянки Проект землеустрою щодо відведення земельних ділянок у разі зміни їх цільового призначення, 25.04.2008; Фізична особа-підприємець Заволотько Юлія Станіславівна, Заволотько Юлія Станіславівна

Орган, який зареєстрував земельну ділянку Відділ Держгеокадастру у Богодухівському районі Харківської області

Дата державної реєстрації земельної ділянки 24.09.2016





Відомості про право власності / право постійного користування

Вид права	Право постійного користування земельною ділянкою
Інформація про власників (користувачів) земельної ділянки	
Найменування	Обласний навчально-виховний комплекс для дітей з вадами розумового розвитку - сиріт та позбавлених батьківського піклування
Реквізити документа, що посвідчує особу	
Податковий номер	30193508
Місцезнаходження	804, Харківська, Богодухівський, м.Богодухів, вул.Поповича, 2
Документ, який є підставою для виникнення права	Рішення органу виконавчої влади 14.04.2008 382
Документ, що посвідчує право	

Відомості про обмеження у використанні земельної ділянки

Відомості про обмеження у використанні земельної ділянки, встановлені Порядком ведення Державного земельного кадастру, затвердженого Постановою Кабінету міністрів України від 17.10.2012 №.1051, не зареєстровані.

Відомості про особу, яка уповноважена надавати відомості з Державного земельного кадастру (нотаріуса) відповідно до закону, що надала витяг з Державного земельного кадастру про земельну ділянку

Витяг підготував та надав І. М. Мурашкіна, Відділ у Богодухівському районі Головного управління Держгеокадастру у Харківській області

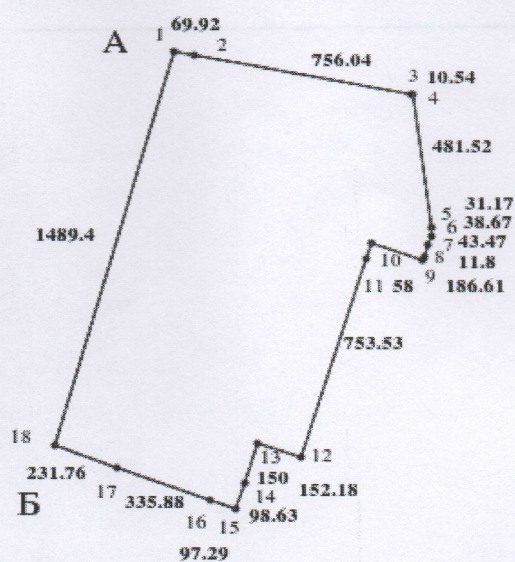
Підпис:





Кадастровий план земельної ділянки

Кадастровий номер земельної ділянки 6320885000:01:000:0590



Масштаб 1: 25000



Опис меж:

Умовні позначення:


Від А до Б землі Крисинської сільської ради;  
Від Б до А землі ТОВ "Авіакомпанія Харків  
Агро - Авіа";

Експлікація земельних угідь:

Всього земель, гектарів	У тому числі за земельними угіддями, гектарів:	
	Рілля	
1	2	
Площа земельної ділянки, гектарів 131.8406	131.8406	



Відомості про особу, яка склала кадастровий план земельної ділянки

Прізвище та ініціали особи, яка склала кадастровий план земельної ділянки	Мурашкіна І. М.
Підпис особи, яка склала кадастровий план земельної ділянки	

Дано за наявності повної інформації про особу, яка склала кадастровий план земельної ділянки

Кадастровий номер: 01000/000/000/000/000

Кадастровий номер: 01000/000/000/000/000

Місце розташування: Харківська область, Богодухівський район, Кришківська сільська рада

Територія: с/г

Місце розташування: 01000/000/000/000/000

Власник: Іван Іванович Іванов

Вид володіння: приватна власність

Площа: 0,1 га

Відомості про особу, яка склала кадастровий план земельної ділянки

Підпис: Іван Іванович Іванов

Місце розташування: Харківська область, Богодухівський район, Кришківська сільська рада

Територія: с/г

Місце розташування: 01000/000/000/000/000

Власник: Іван Іванович Іванов

Вид володіння: приватна власність

Площа: 0,1 га

Орган, який зареєстрував земельну ділянку: Бюро Держгеокадастру у Богодухівському районі Харківської області

Дата видачі: 01.01.2016

Розташування земельної ділянки: